



**КОМИТЕТ ИМУЩЕСТВЕННЫХ ОТНОШЕНИЙ
АДМИНИСТРАЦИИ ПЕРМСКОГО МУНИЦИПАЛЬНОГО ОКРУГА**

РЕШЕНИЕ

о размещении объектов № 534

Пермский край
Пермский округ

13.03.2023

Комитет имущественных отношений администрации Пермского муниципального округа разрешает Акционерному обществу «Газпром газораспределение Пермь» (ИНН 5902183841, ОГРН 2125902017723, почтовый адрес: 614000, г. Пермь, ул. Петропавловская, 43)

размещение объекта «газопровод давлением до 1,2 Мпа, для размещения которого не требуется разрешения на строительство»

на землях государственная собственность на которые не разграничена

на срок 1 год с 13.03.2023 г. по 12.03.2024 г.

Местоположение: Пермский край, Пермский муниципальный округ, п. Юго-Камский, ул. Комсомольская, к дому 30.

Приложение: схема предполагаемых к использованию земель или части земельного участка.

Особые условия использования:

1. При размещении объекта учесть параметры ширины проезда улично-дорожной сети, во избежание сужения полосы отвода дороги.
2. Получение разрешения на производство земляных работ.

Председатель комитета имущественных отношений администрации Пермского муниципального округа

(подпись, печать)

Д.В. Ракицкий



Схема предполагаемых к использованию земель или части земельного участка

Объект: Газопровод давлением до 1,2 Мпа, для размещения которого не требуется разрешения на строительство

Местоположение: расположенных по адресу: Пермский край, Пермский м.о., с.п. Юго-Камский, ул. Комсомольская, к дому 30

Площадь земель или части земельного участка, кв.м.: 501

Категория земель: земли населенных пунктов

Вид разрешенного использования: -

Описание границ смежных землепользователей:

От точки н1 до точки н2 - земельный участок

с кадастровым номером 59:32:0100009:5097

От точки н2 до точки н3 - земельный участок

с кадастровым номером 59:32:0100009:5095

От точки н3 до точки н6 - земли общего пользования








с кадастровым номером 59:32:0100009:5094

От точки н6 до точки н10 - земельный участок

с кадастровым номером 59:32:0100009:5094

От точки н10 до точки н1 - земли общего пользования

Условные обозначения:

-  - предполагаемый участок земель, на которых планируется размещение объекта
-  - границы и номер земельного участка, сведения о которых внесены в ЕГРН
-  - границы и номер объекта капитального строительства, сведения о которых внесены в ЕГРН
-  - граница кадастрового квартала
-  - зоны с особыми условиями использования территории, сведения о которых внесены в ЕГРН
-  - обозначение запрашиваемого земельного участка
-  - характерная точка границ земель или части земельного участка

59:32:0100009 - номер кадастрового квартала

Каталог координат, м

№ точки границы	X	Y
н1	483990.81	2191970.79
н2	483993.50	2191967.66
н3	483997.38	2191962.76
н4	484001.42	2191966.26
н5	484004.24	2191963.02
н6	484010.26	2191968.07
н7	483998.11	2191983.33
н8	483995.55	2191987.07
н9	483986.49	2191999.09
н10	483988.01	2192000.20
н11	483981.50	2192008.03
н12	483972.82	2192000.98
н13	483994.93	2191974.13
н1	483990.81	2191970.79



Масштаб 1:500

Заявитель: _____ / Горбунова А.П.
 МП (подпись, расшифровка подписи)

(для юридических лиц и индивидуальных предпринимателей)